


Ruta del Camino de Santiago

Vía de peregrinos

Campaña segoviana



El Camino de Santiago desde Madrid entra en la provincia de Segovia por el puerto de la Fuenfría y baja de los montes de Valsaín hacia la Campiña Segoviana. Entra en ella cerca de Los Huertos y la atraviesa hasta Villeguillo, pasando por Añe, Pinilla-Ambroz, Santa María la Real de Nieva, Nieva, Nava de la Asunción y Coca.



Descripción de la ruta

← **1. Inicio (0 km.)** La iglesia de Los Huertos es un buen punto de partida para nuestro recorrido. Salimos del pueblo por el camino que hacia el oeste nos lleva al río Eresma.

← **2. Bifurcación (0,6 km.)** Cogemos el camino de la izquierda, según nos indica el mojón de granito.

→ **3. Ermita de la Virgen de la Vega (1,2 km.)** Continuamos descendiendo por el camino hasta llegar a la vieja vía férrea que seguiremos hacia la derecha.

← **4. Puente sobre el Eresma (4,1 km.)** Nos incorporamos a la carretera hacia la izquierda y seguimos por ella cruzando el puente.

→ **5. Casa junto al pinar (4,6 km.)** Aquí abandonamos la carretera y tomamos el camino que se adentra en el pinar. Hemos atravesado el pinar y el camino continúa recto, atravesando la campiña hacia Añe.

→ **6. Cruce (6 km.)** Nos incorporamos al camino principal, hacia la derecha.

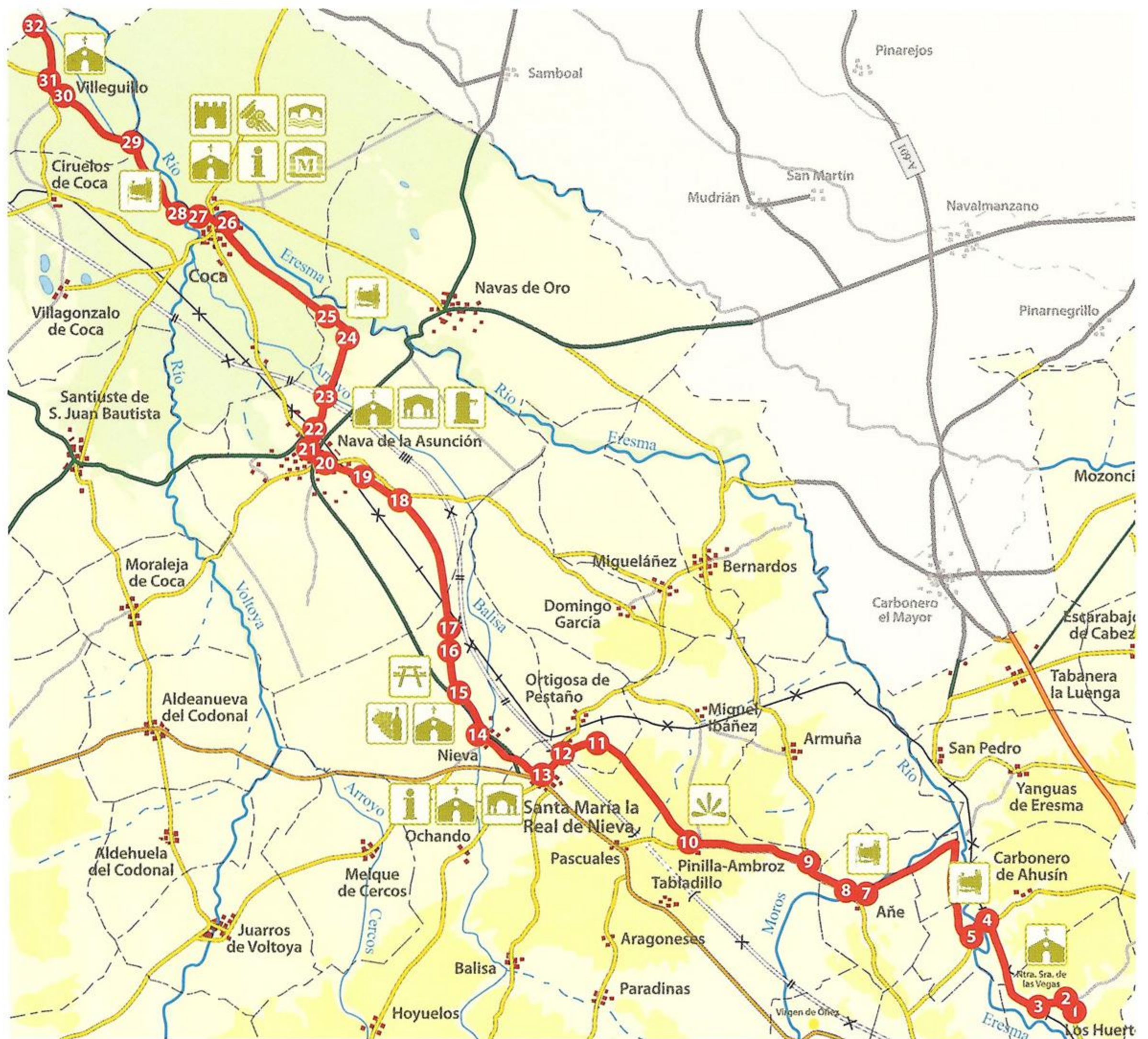
↑ **7. Añe (7,3 km.)** Cruzamos el pueblo y salimos por la carretera que parte hacia el noroeste en dirección Armuña.

↑ **8. Puente del río Moros (8,6 km.)** Es un buen punto de observación para contemplar la Fresneda.

← **9. Cruce (10,2 km.)** Un mojón del Camino nos indica que hemos de abandonar el asfalto y continuar por el camino de tierra.

↑ **10. Pinilla-Ambroz (13,2 km.)** Una subida larga y tendida nos lleva hasta este pueblo, situado en un alto que domina las anchas vistas de la Campiña. Lo abandonamos por un camino de tierra que en dirección noroeste desciende entre suaves cerros.

→ **11. Cruce (17,8 km.)** Giramos a la izquierda y, enseguida, a la derecha.





← **12. Puente del AVE (19 km.)** Cruzamos por él y a escasa distancia entramos en la villa de Santa María la Real de Nieva.

→ **13. Santa María la Real de Nieva (20,4 km.)** Cruzamos la villa, pasamos junto a la iglesia de Nuestra Señora de la Soterraña y salimos de la población por un camino que sale junto a la plaza de toros, cruza la carretera de Nieva y discurre paralelo a ella hasta llegar a este pueblo.

← **14. Nieva (23,3 km.)** Atravesamos el pueblo y seguimos por el camino que avanza junto a la carretera.

↑ **15. Área recreativa (25,3 km.)** El camino se separa de la carretera y se adentra en el pinar.

→ **16. Cruce (25,9 km.)** El camino recorre el pinar y se incorpora a otro perpendicular que tomamos a la derecha e inmediatamente a la izquierda. Avanzamos junto a un cortafuegos arenoso.

→ **17. Cruce (27,4 km.)** Un mojón nos indica que continuemos a la derecha. Sin salir del pinar llegamos a un nuevo cruce y seguimos de frente.

↑ **18. Linde del pinar (29 km.)** Salimos del pinar. El camino gira a la izquierda, pero nosotros seguimos de frente por la rodada más estrecha. Avanzamos por campo abierto hacia Nava de la Asunción.

→ **19. Cruce (29,8 km.)** A los pies del tendido eléctrico un mojón indica que giremos a la derecha.

↑ **20. Nava de la Asunción (30,8 km.)** Cruzamos el pueblo buscando la ermita del Santo Cristo de la Expiración.

↑ **21. Ermita del Cristo (31,1 km.)** Desde aquí avanzamos por la calle que va paralela a la carretera.

← **22. Cruce (31,4 km.)** A la salida de nava el camino gira a la izquierda y avanza hacia la línea del AVE.

↑ **23. Túnel (32,5 km.)** Cruzamos bajo la línea

férrea buscando la linde del pinar.

↑ **24. Cruce (34,5 km.)** Continuamos de frente por el camino arenoso.

← **25. Cruce (35,1 km.)** Nos incorporamos al camino hacia la izquierda. A la derecha se intuye el cañón del Eresma. Pasamos junto a una nave ganadera situada en la linde y nos adentramos otra vez en el pinar. El camino se asoma al valle del Eresma.

↑ **26. Coca (39,2 km.)** Entramos en la villa y cruzamos la carretera. A nuestra derecha queda el albergue. Pasamos junto a la Plaza Mayor, la iglesia de Santa María la Mayor y la torre de San Nicolás hasta el extremo de la población donde se encuentra el cementerio.

↑ **27. Cementerio (40,2 km.)** Salimos de Coca por un camino que desciende bruscamente hacia el fondo del valle del río Voltoya.

↑ **28. Puente sobre el río Voltoya (40,5 km.)** Lo cruzamos e iniciamos una subida corta pero exigente. El camino avanza a partir de aquí acompañando al valle del río Eresma, ahora más abierto que en el tramo anterior a Coca.

↑ **29. Límite de término (43,5 km.)** Abandonamos la pista principal y, dentro del pinar, nos separamos del valle. Tras un tramo en mal estado pasamos junto a tierras de regadío.

↑ **30. Villeguillo (45,8 km.)** Es el último pueblo del recorrido segoviano de esta ruta jacobea. Lo cruzamos y salimos por la carretera de Olmedo.

→ **31. Cruce (46,3 km.)** Nada más salir del pueblo un mojón nos indica que giremos por el camino que nos llevará hasta el límite de la provincia de Valladolid.

32. Final (48,7 km.) Terminamos nuestra ruta en campo abierto, junto a un mojón del Camino de Santiago ya en la provincia de Valladolid.

Los Huertos
Virgen de la Vega

Puente

Añe

Pinilla Ambroz

Sta. M. la Real de Nieva

Nieva

Área recreativa

Nava de la Asunción

Coca

Villeguillo

Límite Provincia


Punto más alto: 975 m.

Punto más Bajo: 752 m.

Qué ver




Ermita de N.ª. S.ª de la Vega



Paisajes pinariegos



Claustro de Santa María la Real de Nieva



Castillo de Coca

Guía útil

Albergues

- Centro de Atención a peregrinos.
Camino de Anaya
Añe.Tel.: 921 56 63 63
- Albergue de peregrinos.
Santa María la Real de Nieva.Tel.: 921 59 46 67
- Albergue de peregrinos.
Nava de la Asunción.Tel.: 921 58 00 36
- Albergue de peregrinos.
Coca.Tel.: 921 58 60 11
- Albergue de peregrinos.
Villeguillo.Tel.: 677 53 42 66

Alojamientos

- Casa Rural Camino del Prado
Pinilla Ambroz.Tel.: 921 58 66 82
- Hostal-Restaurante "Avanto"
Santa María la Real de Nieva.Tel.: 921 59 45 03
- Hotel/Hostal "Real"
Santa María la Real de Nieva.Tel.: 921 59 41 40
- CRA "Doña Catalina"
Santa María la Real de Nieva.Tel.: 620 55 87 38
- Casa Rural "El Molino"
Nieva.Tel.: 680 76 38 42
- Hotel/Hostal "Fray Sebastián"
Nava de la Asunción.Tel.: 921 58 01 08
- CRA "Los Alisos"
Nava de la Asunción.Tel.: 921 58 05 12
- Hostal "Senado Caucense"
Coca.Tel.: 921 58 60 96
- Casa Rural "La Era"
Coca.Tel.: 921 58 61 53
- Casa Rural "Las Barricas"
Coca.Tel.: 921 58 66 81
- Centro de Turismo Rural "La Resinería"
Coca.Tel.: 921 58 65 34
- Camping El Cantosal
Coca.Tel.: 921 58 67 05

Restaurantes

- Restaurante "Avanto"
Santa María la Real de Nieva Tel.: 921 59 42 23
- Restaurante "Real"
Santa María la Real de Nieva.Tel.: 921 59 4140
- Bar-Restaurante "Las Ordas"
Nava de la Asunción.Tel.: 921 58 06 14
- Restaurante "Fray Sebastián"
Nava de la Asunción.Tel.: 921 58 01 08
- Restaurante "Frutines"
Nava de la Asunción.Tel.: 921 58 09 02
- Restaurante Blason
Coca.Tel.: 921 58 62 60
- Restaurante Castilla
Coca.Tel.: 921 58 65 26
- Restaurante Ponderosa
Coca.Tel.: 921 58 61 53
- Restaurante La Muralla
Coca.Tel.: 921 58 65 20
- Restaurante La Resinería
Coca.Tel.: 921 58 65 34
- Restaurante La Estación
Coca.Tel.: 921 58 60 76



AIDESCOM
CAMPIÑA SEGOVIANA



www.aidescom.com