

Ruta de la Villa y Tierra de Coca

Esencia de pinares

Campiña segoviiana



Las Comunidades de Villa y Tierra tienen su origen en la repoblación medieval de las tierras de Castilla al sur del río Duero. Coca, la vieja Cauca romana, se encuentra en un punto estratégico, sobre la confluencia de los ríos Eresma y Voltoya. Desde la villa se organizaba la repoblación del alfoz, se impartía justicia y se administraba el patrimonio común.

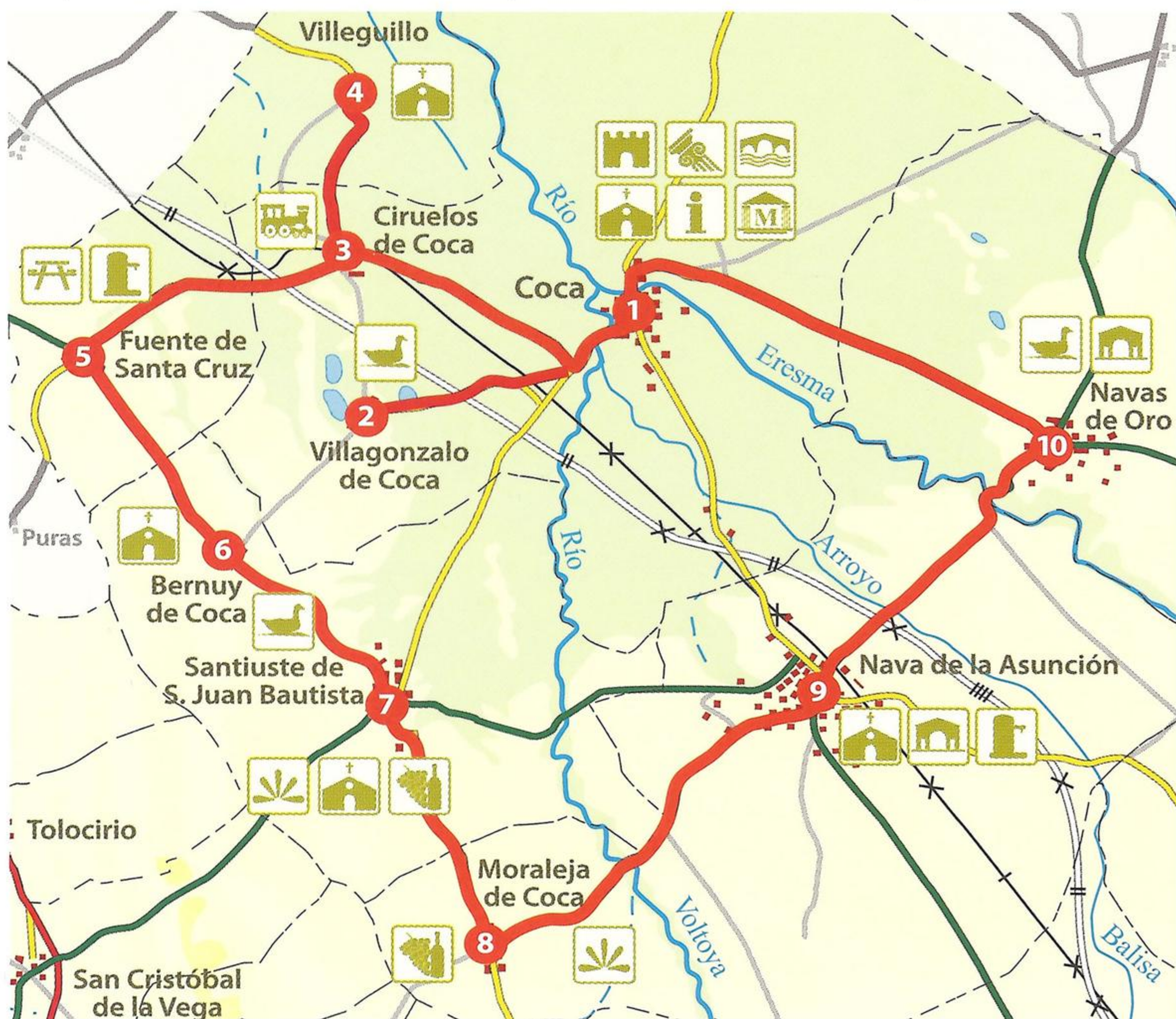


Descripción de la ruta

1. Coca (0 km.) Podemos caminar por sus calles y recorrer la muralla medieval que aún se conserva en el Arco de la Villa. Junto a ella se emplazan dos verracos prerromanos. Desde aquí podemos continuar hasta el castillo mudéjar en el que merece la pena hacer un recorrido guiado. Fue mandado construir en el siglo XV por D. Alonso de Fonseca, arzobispo de Sevilla. En su interior se conservan algunos frescos de la época con sorprendentes motivos florales como los de la sala de los Jarrones. De la estructura original del castillo se conservan la torre del Homenaje y la torre de Pedro Mata. No podemos dejar de visitar la monumental iglesia gótica de Santa María la Mayor, en cuyo interior se conservan los sepulcros renacentistas de la familia Fonseca. Además de la majestuosidad del edificio también podemos disfrutar con la contemplación del Cristo de San Nicolás y del retablo de la capilla de Cádiz. Salimos de la villa por la carretera que sale junto al castillo, para cruzar el valle del río Voltoya por el Puente Chico. El Eresma y el Voltoya se han ido ahondando en las arenas originan-

do un valle rodeado de pronunciados taludes de arena que sirven de defensa natural a la villa. Tras cruzar el río la carretera asciende por la abrupta pendiente hasta coronar el valle. Nos desviamos a Villagonzalo de Coca tras superar la vía del AVE.

2. Villagonzalo de Coca (6 km.) Muy pronto salimos del pinar y el paisaje circundante se suaviza entre los campos de cultivo. Nos encontramos dentro del humedal de las "Lagunas de Coca y Olmedo", singular por tratarse de un ecosistema salobre continentales. Muy pronto vemos la laguna de la Iglesia a la derecha. Su cubeta conserva agua durante gran parte del año por lo que mantiene una variada población de aves acuáticas como azulones, fochas y garzas reales. Al otro extremo del pueblo se encuentra la Laguna de las Eras. La lámina de agua que la cubre durante los periodos de lluvias desaparece al finalizar el verano, dejando una fina capa blanca sobre el limo que brilla bajo la intensa luz del sol. Este efecto es el resultado de la acumulación de la gran cantidad de sales minerales que contiene. Además de





tener un gran interés paisajístico reúne una fascinante riqueza ecológica. Garzas, cigüeñas e incluso alguna cigüeña negra se observan caminando por sus suelos blancos y agrietados en busca de alimento. También nos podemos acercar a la iglesia de San Juan Bautista en cuyo interior se encuentra la imagen medieval de la virgen de Neguillán, patrona de la Villa y Tierra de Coca. Volvemos por la misma carretera y tras cruzar de nuevo la vía del Ave, tomamos el desvío hacia Ciruelos de Coca.

3. Ciruelos de Coca (14,5 km.) Recorremos los primeros kilómetros atravesando el pinar y entramos en la población. La iglesia parroquial de San Cipriano es de reciente construcción. En las afueras se conserva la vieja y pintoresca estación de la desaparecida línea de ferrocarril Segovia-Medina del Campo. La ermita del Santo Cristo del Humilladero se edificó fuera del pueblo y a ella se adosó el cementerio. Salimos de nuevo a la carretera y nos dirigimos a Villeguillo.

4. Villeguillo (17,5 km.) Entre sus construcciones destaca la iglesia parroquial de San Pedro, un interesante ejemplo de la arquitectura barroca del siglo XVII, y algunas fachadas de ladrillo y mampostería que mantienen su aspecto tradicional, como la antigua panera. Regresamos a Ciruelos de Coca para continuar la ruta hacia Fuente de Santa Cruz.

5. Fuente de Santa Cruz (26 km.) La iglesia parroquial de la Exaltación de la Cruz es un edificio de gran envergadura en el que se han sucedido distintos momentos constructivos. Su retablo mayor ha sido recientemente restaurado recobrando el dorado esplendor del barroco. El antiguo lavadero del pueblo conserva las dos balsas de lavado construidas en granito y alimentadas por la fuente que da nombre al pueblo. Salimos hacia Bernuy de Coca.

6. Bernuy de Coca (30 km.) Los campos de labor que lo rodean se llenan de actividad al finalizar el verano en la recogida de la patata que en esta zona es de gran calidad. Ya en el pueblo nos recibe la torre de la iglesia de San Vicente Mártir. El edificio es de estilo barroco, aunque en origen fue románico, como atestigua la puerta de acceso a la torre desde el coro. Una de las imágenes de la virgen y una de las campanas de la torre pertenecen al despoblado de Tureganillo. De camino hacia Santiuste de San Juan Bautista, hay una pequeña laguna en la que es fácil observar azulones, zampullines y fochas, que sorprendidos por nuestros pasos, se esconden entre los juncos circundantes.

7. Santiuste de San Juan Bautista (34 km.) Destaca la iglesia parroquial de San Juan, un edificio de origen románico recientemente restaurado y muy cuidado por sus vecinos. En Santiuste se elabora vino de la Denominación de Origen de Rueda. Desde el pueblo tomamos el cruce hacia Moraleja de Coca.

8. Moraleja de Coca (39,5 km.) La iglesia de Nuestra Señora de la Asunción es un interesante templo que ha sido modificado en varios momentos aunque su origen es románico. Desde el pueblo parte una carretera que nos conduce a Nava de la Asunción, pasando junto a las viejas bodegas que se abren en el cerro de San Pedro y dejando a la derecha la Cuesta del Bernal, desde cuyas alturas se domina el valle del río Voltoya.


9. Nava de la Asunción (47 km.) Es uno de los núcleos urbanos que ha experimentado un mayor crecimiento en los últimos años. La iglesia de Nuestra Señora de la Asunción es un templo barroco en el que sorprenden sus proporciones. Un imponente caño construido en el año 1683 preside la plaza del Caño del Obispo. Al otro lado de la calle se encuentra la Casa del Caño o de Gil de Biedma, construida en el siglo XVIII. Saliendo hacia Navas de Oro pasamos junto a la ermita del Santo Cristo de la Expiración. Seguimos por la carretera hacia el río Eresma rodeados de un denso pinar sólo interrumpido por el paso del río. Cada vez son menos los resineros que lo recorren. Mondar el pino, desroñar, recoger la miera y rellenar los bidones que luego se llevan a las fábricas es una tarea ardua que poco a poco va desapareciendo de nuestros pinares.

10. Navas de Oro (53,5 km.) Las grandes chimeneas de ladrillo de las antiguas fábricas de resina le dan al pueblo una silueta inconfundible. Sobre sus casas destaca la torre de Santa María, fechada en el siglo XV. La base del edificio es de mampostería de piedra y las esquinas están rematadas con sillares de caliza lo que hace suponer dos fases distintas en la construcción. La carretera de Navas de Oro a Coca discurre paralela al río Eresma que va encauzado entre las arenas del pinar. Podemos realizar el recorrido también andando por un camino que bordea el valle desde la parte alta. En el otoño sus hojas se doran ofreciendo un espectáculo de colores. Al otro lado del valle crecen quejigos, encinas y sabinas ofreciendo un interesante contrapunto al paisaje. Antes de entrar en Coca por el Puente Grande, podemos para a visitar el yacimiento romano de los Cinco Caños, posiblemente parte de una mansión a las afueras de la ciudad romana de Cauca.


Qué ver



Conjunto monumental de Coca



Arquitectura barroca



Humedales



AIDESCOM
CAMPIÑA SEGOVIANA



www.aidescom.com

Guía útil

Alojamientos

- CTR La Resinería
Coca.Tel.: 921 58 65 34
- CRAc La Era
Coca.Tel.: 921 58 61 53
- CRA Las Barricas
Coca.Tel.: 921 58 66 81
- Hostal del Senado Caucense
Coca.Tel.: 921 58 60 76
- CRA La Casa del Molinero
Ciruelos de Coca.Tel.: 679 13 24 48
- CRA La Candela
Bernuy de Coca.Tel.: 652 68 87 92
- CRA Los Alisos
Nava de la Asunción.Tel.: 921 58 05 12
- Hotel Fray Sebastián
Nava de la Asunción.Tel.: 921 58 07 21
- CRAc El Caserón del Viajero
Navas de Oro.Tel.: 921 59 14 56
- CRA Camino Escarpas
Navas de Oro.Tel.: 921 59 16 28
- CRA La Peguera
Navas de Oro.Tel.: 696 89 12 26
- Hotel San-Bar
Navas de Oro.Tel.: 921 59 11 00
- Camping El Cantosal
Coca.Tel.: 921 58 67 05

Restaurantes

- Restaurante Blason
Coca.Tel.: 921 58 62 60
- Restaurante Castilla
Coca.Tel.: 921 58 65 26
- Restaurante Ponderosa
Coca.Tel.: 921 58 61 53
- Restaurante La Muralla
Coca.Tel.: 921 58 64 03
- Restaurante La Resinería
Coca.Tel.: 921 58 65 34
- Restaurante La Estación
Coca.Tel.: 921 58 68 51
- Restaurante Casa Frutines
Nava de la Asunción.Tel.: 921 58 09 02
- Restaurante Fray Sebastián
Nava de la Asunción.Tel.: 921 58 01 08
- Restaurante Las Ordas
Nava de la Asunción.Tel.: 921 58 06 14
- Restaurante Los Timotes
Navas de Oro.Tel.: 921 59 11 31
- Restaurante La Chuleta
Navas de Oro.Tel.: 921 59 11 52
- Mesón Plaza Mayor
Navas de Oro.Tel.: 921 59 10 35
- Restaurante Simón
Navas de Oro.Tel.: 921 59 11 30
- Restaurante La Esquina
Navas de Oro.Tel.: 921 59 10 64
- Restaurante San-Bar
Navas de Oro.Tel.: 921 59 11 00

Otros

- Castillo de Coca
Coca.Tel.: 617 57 35 54
- Bodegas Avelino Vegas S.A
Santiuste de San Juan Bautista.Tel.: 921 59 60 02
- Bodegas Cerrosol S.A
Santiuste de San Juan Bautista.Tel.: 921 59 63 26